

基準点成果表

(AREA = 7)

3級基準点 07-2-302

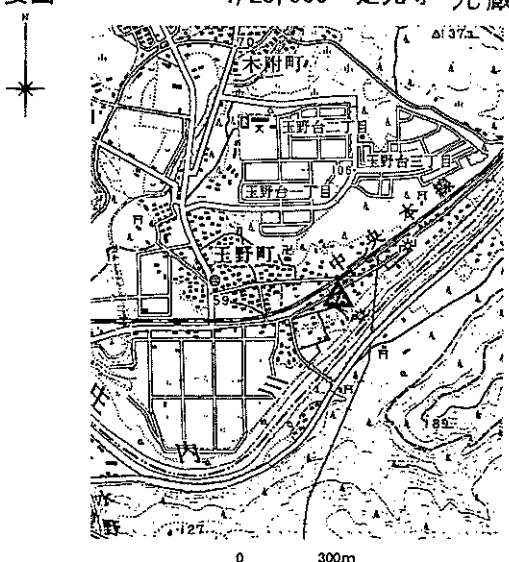
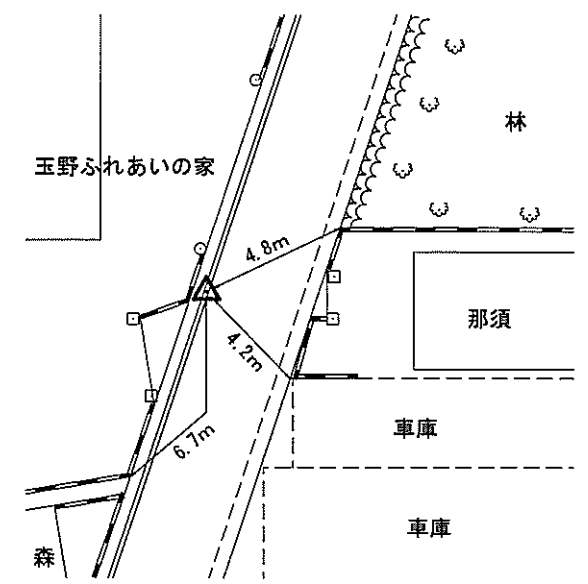
	. , "				m
B	35 16	3.7811	X	-81 236.163	
L	137 4	17.4966	Y	-8 655.894	
N	0 3	17.76	H	55.955	
			シオト高	39.091	

視準点の名称	平均方向角	距 離		備 考	
		縮 尺 係 数	真 数		
	. , "	0.999901	m		
埋標型式	地 上	地 下	屋 上	標識番号	標 石 金属標 07-3-302


GPS測量による

「この測量成果は、国土地理院長の承認及び助言を得て同院所管の測量標及び測量成果を使用して得たものである（承認番号）平19部公第33号」

基準点の記

ふりがな 点名	07-2-302	1/20万図名	1/5万図名	瀬戸
		豊橋		
冠字選点番号	07-2	標識番号	金属標	302
所在地	愛知県春日井市玉野町字南屋敷802番15地先			
			地目	公衆用道路
所有者	春日井市			
測標の種類		埋設法	地上	
選点年月日	平成19年4月24日	選点者	上山 善富	
設置年月日	平成19年5月10日	設置者	上山 善富	
観測年月日	平成19年5月18日	観測者	高橋 正人	
自動車到達地点	本点まで			
歩道状況	舗装			
徒歩時間(距離)	0分			
基準点周囲の状況 その他	県道より中部電力玉野水力発電所に向かう右側に玉野ふれあいの家がある。 本点はその前の道路側溝側壁上にある。			
備考	平成19年5月10日 新設 地上式 蓋なし GPS測量による			
要図	1/25,000 定光寺 光蔵寺			
				

調製平成19年6月18日



No. 2

312(07-2-302)


南より



No. 2

312(07-2-302)

北より



No. 2

312(07-2-302)

金属標