


4級基準点成果表

(AREA 7) ✓

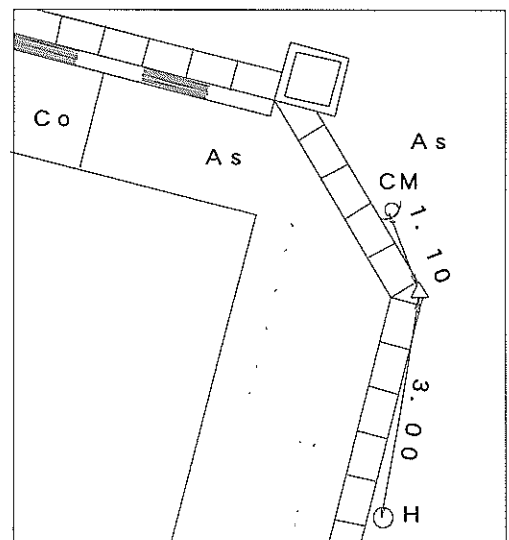
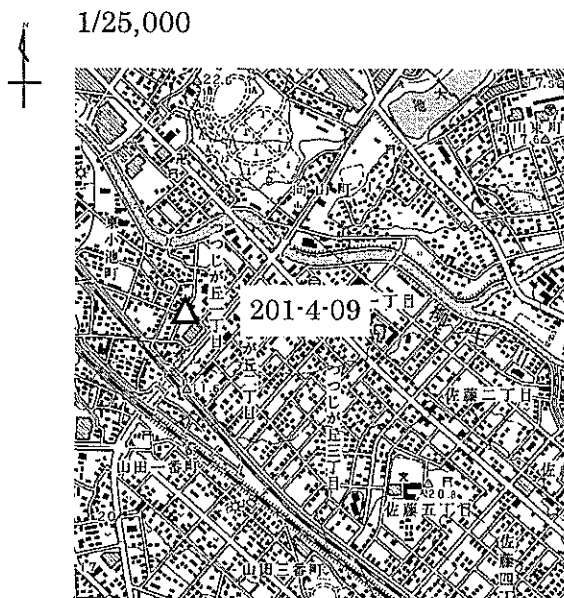
0409 201-4-09

	° / "		m
B	34 44 53.8145 ✓	X	-138837.225 ✓
L	137 23 43.6247 ✓	Y	20947.012 ✓
N	-0 7 49.44 ✓	H	8.675 ✓
		シオト高	39.450 ✓
		柱石長	0.06 ✓

視準点の名称	平均方向角	距離		備考
		縮尺係数 0.999905 ✓		
1301 201-3-01	° / " 37 2 25.3	真数 m 97.515 ✓		
埋標型式	 ✓	地中	屋上	標識番号
				標石 金属標 ✓
201-4-09 ✓				
GPS測量による ✓ 「この測量成果は国土地理院長の承諾及び助言を得て同院所管の測量標及び測量成果を使用して得たものである(承認番号)平19部公第38号」 ✓				

# 四 級 基 準 点 の 記

ふりがな 点 名	201-4-09	1/20万図名	豊 橋 ✓
		1/5万図名	豊 橋 ✓
冠字選点番号		標 識 番 号	標一石 金属標 201-4-09 ✓
所 在 地	愛知県豊橋市東小池町 186 番 ✓		
		地 目	公衆用道路 ✓
所 有 者	豊橋市 ✓		
	管理者： 豊橋市役所 建設部 道路維持課 ✓		
測標の種類	三脚 2.416m	埋 設 法	地上 (張り付け) ✓
選 点	平成19年 5月25日	選 点 者	金井 九平 ✓
造 標	一年 一月 一日	造 標 者	- ✓
埋 標	平成19年 6月 7日	埋 標 者	青山 紘一 ✓
観 測	平成19年 6月18日	観 測 者	老平 昌克 ✓
順 路	自動車到達地点	本 点 ✓	
	歩 道 状 況	- ✓	
	徒歩時間 (距離)	- ✓	
	基準点周囲の状況	西に鍵田児童遊園 ✓	
	そ の 他	- ✓	
備 考	平成19年 6月 7日新設 ✓ 柱石長 0.06m ✓ GPS測量による。 ✓      現況地目：公衆用道路 ✓		



調製 平成19年 6月21日

5-09