


4 級基準点成果表

(AREA 7) ✓

0406 201-4-06

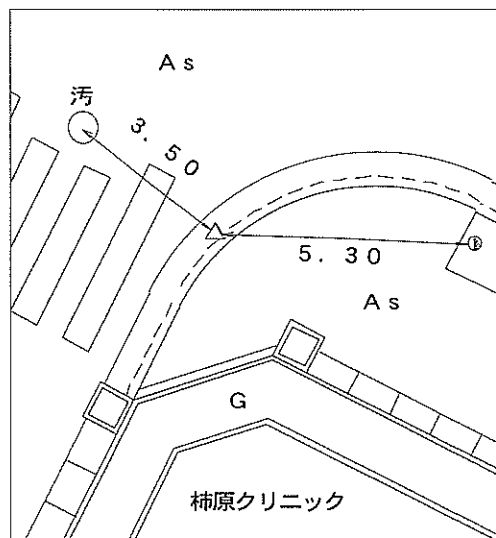
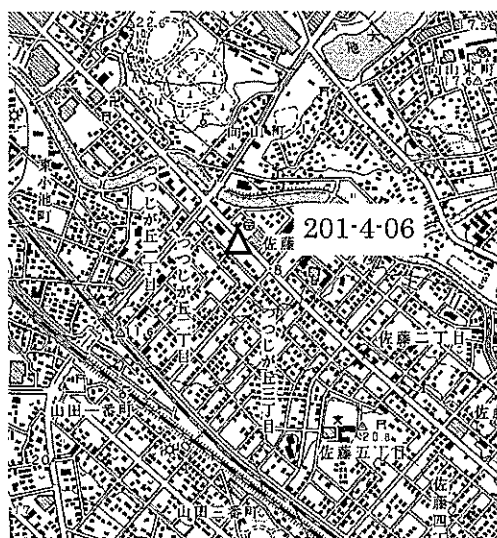
	° ' "		m
B	34 44 55.8883 ✓	X	-138772.363 ✓
L	137 24 0.1160 ✓	Y	21366.284 ✓
N	-0 7 58.85 ✓	H	7.611 ✓
		シオト高	39.459 ✓
		柱石長	0.06 ✓

視準点の名称	平均方向角	距離		備考
		縮尺係数 0.999906 ✓		
0412 201-4-12	° ' "	真数		
	136 23 26.3	m 146.739 ✓		
0013 2028A	322 14 54.6	153.446 ✓		
埋標型式	 ✓	地中	屋上	標識番号
				標石 金属標 ✓
				201-4-06 ✓
GPS測量による ✓ 「この測量成果は国土地理院長の承諾及び助言を得て同院所管の測量標及び測量成果を使用して得たものである（承認番号）平 19 部公第 38 号」 ✓				

# 四 級 基 準 点 の 記

ふりがな 点 名	201-4-06	1/20万図名	豊 橋 ✓
		1/5万図名	豊 橋 ✓
冠字選点番号		標 識 番 号	<del>標一石</del> 金属標 201-4-06 ✓
所 在 地	愛知県豊橋市つつじが丘二丁目 103 番 ✓		
		地 目	公衆用道路 ✓
所 有 者	豊橋市 ✓		
	管理者： 豊橋市役所 建設部 道路維持課 ✓		
測標の種類	三脚 2.622m	埋 設 法	地上 (張り付け) ✓
選 点	平成19年 5月25日	選 点 者	金井 九平 ✓
造 標	一年 一月 一日	造 標 者	— ✓
埋 標	平成19年 6月 7日	埋 標 者	青山 紘一 ✓
観 測	平成19年 6月11日	観 測 者	山本 博行 ✓
順 路	自動車到達地点	本 点	✓
	歩 道 状 況	—	✓
	徒歩時間 (距離)	—	✓
	基準点周囲の状況	北に佐藤郵便局	✓
	そ の 他	—	✓
備 考	平成19年 6月 7日新設 ✓ 柱石長 0.06m ✓ GPS測量による。 ✓      現況地目：公衆用道路 ✓		

1/25,000



調製 平成19年 6月21日