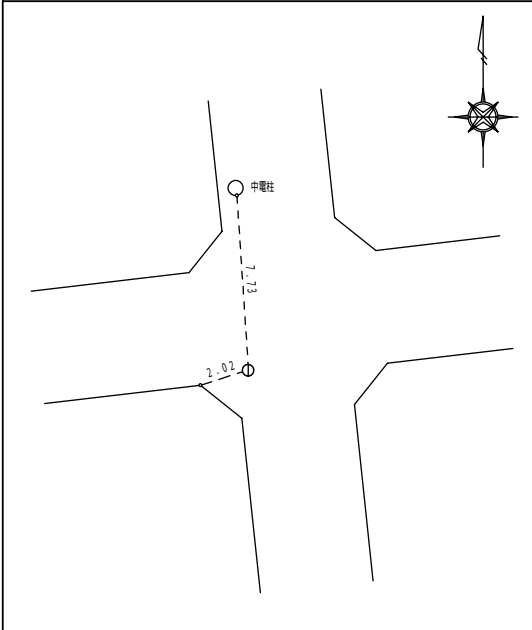




3 級 登 記 多 角 点 の 記

| | | | |
|--|-----------------------|--|--------------|
| 点 名 | 2 0 1 - 3 - 3 0 5 | | |
| 所在地 | 豊橋市南大清水町字元町103番地10先 | 管理者 | 東 三 河 統 轄 |
| 座 標 値 | 地 目 | 公 道 | 平成17年7月15日 |
| | - 1 4 4 7 4 7 . 7 9 5 | 標識の種類 | 鉾 |
| Y | 1 7 9 4 0 . 7 4 6 | 備考 | GPS・RTKにより観測 |
| H | 3 2 . 7 4 3 | | |
| ジオイド高 | 3 9 . 2 4 3 | | |
| 縮尺係数 | 0 . 9 9 9 9 0 4 | 次数 | 1 次 路 線 |
| <p>概略図</p>  | | <p>遠景</p>  | |
| | | <p>近景</p>  | |