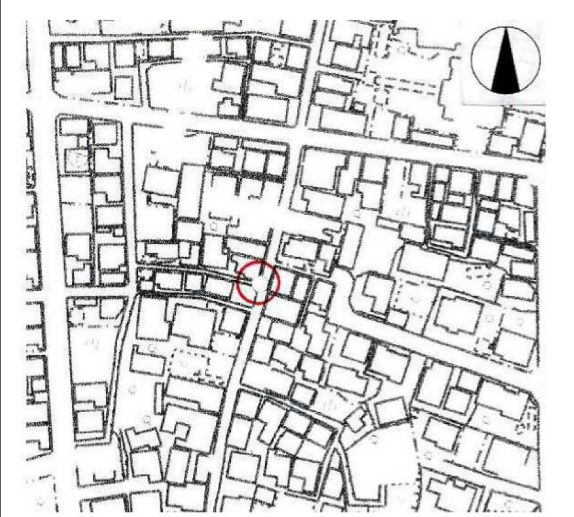




登記基準点（４級）点の記

ふりがな 点名	10T473			1:2500 図名	
				地形図	
選点番号	第 号	設置区分	金属鋳	(保護石 個)	
標識番号	第 号		柱石長		
所在地	常滑市保示町3丁目129番地先				
				地目	公衆用道路
所有者	常滑市				
	(連絡先) TEL 0569-35-5111 代表				
選点	平成22年12月17日	選点者	(社)愛知県公共嘱託登記 土地家屋調査士協会		
設置	平成22年12月22日	設置者	(社)愛知県公共嘱託登記 土地家屋調査士協会		
観測	平成22年12月23日	観測者	岩田昌宏		
自動車到着地点	一般道路				
歩道状況	一般市道				
徒歩時間(距離)	知多乗合株式会社保示バス停より徒歩3分				
点周辺の状況	道路排水枒角				
履歴(1)					
履歴(2)					
備考	平成22年12月23日新設			アンテナ高 m	
要図 縮尺: 1/500					
					

登記基準点（４級）点の記

路線番号	点番号	標識の種類	路線番号	点番号	標識の種類
	10T473	金属鋏		10T474	金属鋏
所在地	常滑市保示町3丁目129番地先		所在地	常滑市保示町3丁目147番地先	
写 真			写 真		
					
路線番号	点番号	標識の種類	路線番号	点番号	標識の種類
	10T475	金属鋏		10T476	金属鋏
所在地	常滑市保示町3丁目169番地先		所在地	常滑市保示町4丁目75番地先	
写 真			写 真		
					

登記基準点成果表

(座標系 7)

4級登記基準点 10T473

	° ' "		m
緯 度	34 52 41.2181	X	-124 411.125
経 度	136 50 33.1431	Y	-29 629.854
			m
真北方向角	0 11 7.3	H	5.214
		シボト高	37.925
		柱石長	

視準点の名称	平均方向角	距 離		備 考
		縮尺係数		
		0.999911		
	° ' "		m	
③ 10B33	1 15 44.3		56.074	
④ 10T474	178 49 5.6		66.063	
埋標型式	地 上	標 識 番	号	鉦