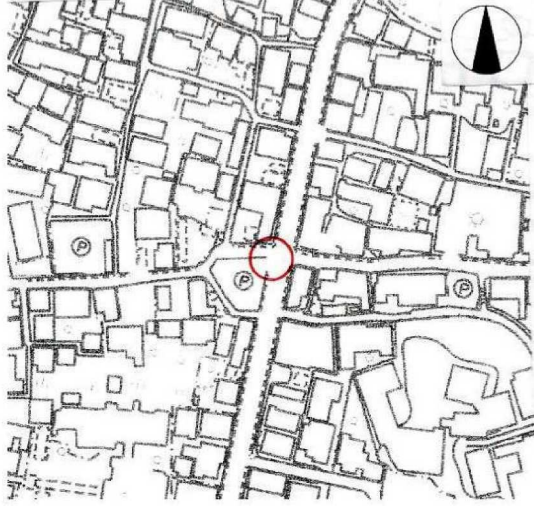
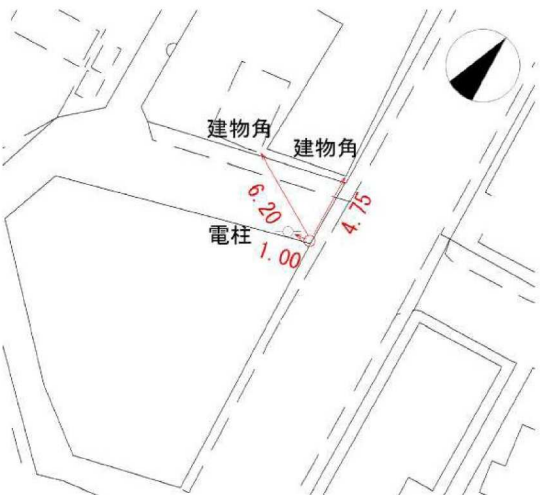



登記基準点（４級）点の記

ふりがな 点名	10T467			1:2500 図名	
				地形図	
選点番号	第 号	設置区分	金属鋳	(保護石 個)	
標識番号	第 号		柱石長		
所在地	常滑市保示町1丁目80番地先				
				地目	公衆用道路
所有者	常滑市				
	(連絡先) TEL 0569-35-5111 代表				
選点	平成22年12月17日	選点者	(社)愛知県公共嘱託登記 土地家屋調査士協会		
設置	平成22年12月22日	設置者	(社)愛知県公共嘱託登記 土地家屋調査士協会		
観測	平成22年12月22日	観測者	岩田昌宏		
自動車到着地点	一般道路				
歩道状況	一般市道				
徒歩時間(距離)	知多乗合株式会社山方橋バス停より徒歩4分				
点周辺の状況	U字側溝縁				
履歴(1)					
履歴(2)					
備考	平成22年12月22日新設			アンテナ高 m	
要図 縮尺: 1/500					
					

登記基準点（４級）点の記

路線番号	点番号	標識の種類	路線番号	点番号	標識の種類
	10T465	金属鋏		10T466	金属鋏
所在地	常滑市市場町 6 丁目 8 5 番地先		所在地	常滑市山方町 1 丁目 1 0 2 番 2 地先	
写 真			写 真		
					
路線番号	点番号	標識の種類	路線番号	点番号	標識の種類
	10T467	金属鋏		10T468	金属鋏
所在地	常滑市保示町 1 丁目 8 0 番地先		所在地	常滑市市場町 6 丁目 1 2 3 番地先	
写 真			写 真		
					

登記基準点成果表

(座標系 7)

4級登記基準点 10T467

	° ' "		m
緯 度	34 52 46.8663	X	-124 237.339
経 度	136 50 36.2378	Y	-29 550.709
			m
真北方向角	0 11 5.5	H	4.602
		シ`木`高	37.925
		柱石長	

視準点の名称		平均方向角	距 離		備 考
			縮尺係数 0.999911		
		° ' "	m		
④	10T466	8 27 46.3	45.358		
④	10T469	84 17 4.4	35.288		
④	10T468	249 41 30.6	43.213		
埋標型式	地 上		標 識 番	号	鉾