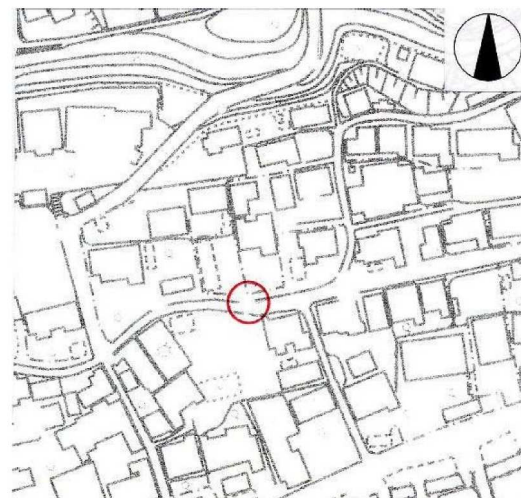
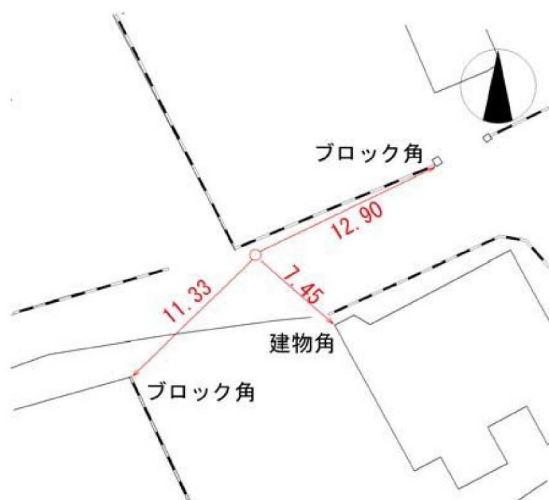



登記基準点（4級）点の記

ふりがな 点名	10T446			1:2500図名	
				地形図	
選点番号	第 号	設置区分	金属板	(保護石 個)	
標識番号	第 号		柱石長		
所在地	常滑市奥条6丁目5番地先				
				地目	公衆用道路
所有者	常滑市				
	(連絡先) TEL 0569-35-5111 代表				
選点	平成22年12月17日		選点者	(社) 愛知県公共嘱託登記 土地家屋調査士協会	
設置	平成22年12月22日		設置者	(社) 愛知県公共嘱託登記 土地家屋調査士協会	
観測	平成22年12月27日		観測者	岩田昌宏	
自動車到着地点	一般道路				
歩道状況	一般 市道				
徒歩時間(距離)	知多乗合株式会社奥栄町バス停より徒歩3分				
点周辺の状況	側溝縁				
履歴(1)					
履歴(2)					
備考	平成22年12月27日新設			アンテナ高 m	

要図 縮尺: 1/500



登記基準点（４級）点の記

路線番号	点番号	標識の種類	路線番号	点番号	標識の種類
	10T445	金属板		10T446	金属板
所在地	常滑市奥条6丁目17番地先		所在地	常滑市奥条6丁目5番地先	
写 真			写 真		
					
路線番号	点番号	標識の種類	路線番号	点番号	標識の種類
	10T447	金属板		10T448	金属板
所在地	常滑市奥条6丁目3番地先		所在地	常滑市奥条5丁目29番1地先	
写 真			写 真		
					

登記基準点成果表

(座標系 7)

4級登記基準点 10T446

	緯 度	34 53 5.3573 [✓]	X	-123 669.332 [✓]	m
	経 度	136 50 57.9396 [✓]	Y	-28 997.840 [✓]	
真北方向角		0 10 53.2 [✓]	H	4.765 [✓]	m
			シオト高	37.932 [✓]	
			柱石長		

視準点の名称		平均方向角	距 離		備 考
			縮尺係数 0.999910 [✓]		
④ 10T445	④ 10T447	64 40 11.5 [✓] 253 41 23.5 [✓]	32.704 [✓] 28.979 [✓]		
埋標型式	地 上		標 識 番 号	鋳	