





登記基準点（4級）点の記

ふりがな 点名	10T443			1:2500 図名	
				地形図	
選点番号	第 号	設置区分	金属鋳	(保護石 個)	
標識番号	第 号		柱石長		
所在地	常滑市奥条6丁目64番地先				
				地目	公衆用道路
所有者	常滑市				
	(連絡先) TEL 0569-35-5111 代表				
選点	平成22年12月17日	選点者	(社)愛知県公共嘱託登記 土地家屋調査士協会		
設置	平成22年12月22日	設置者	(社)愛知県公共嘱託登記 土地家屋調査士協会		
観測	平成22年12月27日	観測者	岩田昌宏		
自動車到着地点	一般道路				
歩道状況	一般市道				
徒歩時間(距離)	知多乗合株式会社奥栄町バス停より徒歩4分				
点周辺の状況	道路排水枡角				
履歴(1)					
履歴(2)					
備考	平成22年12月27日新設			アンテナ高 m	
要図 縮尺: 1/500					
					

登記基準点（４級）点の記

路線番号	点番号	標識の種類	路線番号	点番号	標識の種類
	10T441	金属板		10T442	金属板
所在地	常滑市奥栄町3丁目24番2地先		所在地	常滑市奥栄町3丁目31番2地先	
写 真			写 真		
					
路線番号	点番号	標識の種類	路線番号	点番号	標識の種類
	10T443	金属板		10T444	金属板
所在地	常滑市奥条6丁目64番地先		所在地	常滑市奥条6丁目69番地先	
写 真			写 真		
					

登記基準点成果表

(座標系 7)

4級登記基準点 10T443

	° ' "		m
緯 度	34 53 8.0124	X	-123 588.054
経 度	136 51 4.5724	Y	-28 829.172
			m
真北方向角	0 10 49.4	H	6.357
		シボト高	37.937
		柱石長	

視準点の名称	平均方向角	距 離		備 考
		縮尺係数 0.999910		
	° ' "	m		
④ 1A186	60 23 7.4	90.939		
④ 10T444	242 37 28.7	81.708		
埋標型式	地 上	標 識 番	号	鋌