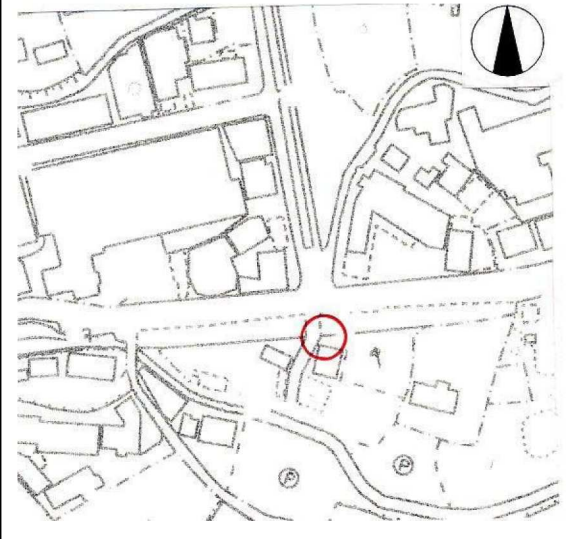




登記基準点（４級）点の記

| | | | | | |
|---|---------------------------|------|--|-----------|-------|
| ふりがな 点名 | 10T442 | | | 1:2500 図名 | |
| | | | | 地形図 | |
| 選点番号 | 第 号 | 設置区分 | 金属鋳 | (保護石 個) | |
| 標識番号 | 第 号 | | 柱石長 | | |
| 所在地 | 常滑市奥栄町3丁目31番2地先 | | | | |
| | | | | 地目 | 公衆用道路 |
| 所有者 | 愛知県 | | | | |
| | (連絡先) TEL 0569-21-9074 代表 | | | | |
| 選点 | 平成22年12月17日 | 選点者 | (社)愛知県公共嘱託登記 土地家屋調査士協会 | | |
| 設置 | 平成22年12月22日 | 設置者 | (社)愛知県公共嘱託登記 土地家屋調査士協会 | | |
| 観測 | 平成22年12月27日 | 観測者 | 岩田昌宏 | | |
| 自動車到着地点 | 一般道路 | | | | |
| 歩道状況 | 一般 県道 | | | | |
| 徒歩時間(距離) | 知多乗合株式会社奥栄町バス停より徒歩2分 | | | | |
| 点周辺の状況 | L字側溝上 | | | | |
| 履歴(1) | | | | | |
| 履歴(2) | | | | | |
| 備考 | 平成22年12月27日新設 | | | アンテナ高 m | |
| | | | | | |
| 要図 縮尺:1/500 | | |  | | |
|  | | | | | |

登記基準点（４級）点の記

| 路線番号 | 点番号 | 標識の種類 | 路線番号 | 点番号 | 標識の種類 |
|---|-----------------|-------|--|-----------------|-------|
| | 10T441 | 金属板 | | 10T442 | 金属板 |
| 所在地 | 常滑市奥栄町3丁目24番2地先 | | 所在地 | 常滑市奥栄町3丁目31番2地先 | |
| 写 真 | | | 写 真 | | |
|  | | |  | | |
| 路線番号 | 点番号 | 標識の種類 | 路線番号 | 点番号 | 標識の種類 |
| | 10T443 | 金属板 | | 10T444 | 金属板 |
| 所在地 | 常滑市奥条6丁目64番地先 | | 所在地 | 常滑市奥条6丁目69番地先 | |
| 写 真 | | | 写 真 | | |
|  | | |  | | |

世界測地系
調製 2011年 1月 19日

登記基準点成果表

(座標系 7)

4級登記基準点 10T442

| | | | | |
|--|-------|---------------|------|--------------|
| | 緯度 | 34 53 7.2803 | X | -123 610.954 |
| | 経度 | 136 51 8.8580 | Y | -28 720.428 |
| | 真北方向角 | 0 10 46.9 | H | 8.260 |
| | | | ジボト高 | 37.940 |
| | | | 柱石長 | |

| 視準点の名称 | 平均方向角 | 距離 | | 備考 |
|----------|-------------|----------|--------|----|
| | | 縮尺係数 | | |
| | | 0.999910 | | |
| ④ 10T441 | 72 53 13.0 | | 76.533 | |
| ④ 10T455 | 250 38 42.7 | | 80.011 | |
| ④ 1A186 | 336 21 40.9 | | 74.055 | |
| 埋標型式 | 地上 | | 標識号 | 鋳 |
| | | | | |