





登記基準点（4級）点の記

ふりがな 点名	10T441			1:2500 図名	
				地形図	
選点番号	第 号	設置区分	金属鋳	(保護石 個)	
標識番号	第 号		柱石長		
所在地	常滑市奥栄町3丁目24番2地先				
				地目	公衆用道路
所有者	愛知県				
	(連絡先) TEL 0569-21-9074 代表				
選点	平成22年12月17日	選点者	(社)愛知県公共嘱託登記 土地家屋調査士協会		
設置	平成22年12月22日	設置者	(社)愛知県公共嘱託登記 土地家屋調査士協会		
観測	平成22年12月27日	観測者	岩田昌宏		
自動車到着地点	一般道路				
歩道状況	一般 県道				
徒歩時間(距離)	知多乗合株式会社奥栄町バス停より徒歩3分				
点周辺の状況	道路排水枡角				
履歴(1)					
履歴(2)					
備考	平成22年12月27日新設			アンテナ高 m	
要図 縮尺: 1/500					

登記基準点（４級）点の記

路線番号	点番号	標識の種類	路線番号	点番号	標識の種類
	10T441	金属板		10T442	金属板
所在地	常滑市奥栄町3丁目24番2地先		所在地	常滑市奥栄町3丁目31番2地先	
写 真			写 真		
					
路線番号	点番号	標識の種類	路線番号	点番号	標識の種類
	10T443	金属板		10T444	金属板
所在地	常滑市奥条6丁目64番地先		所在地	常滑市奥条6丁目69番地先	
写 真			写 真		
					

世界測地系
調製 2011年 1月 19日

登記基準点成果表

(座標系 7)

4級登記基準点 10T441

	° ′ ″			m
緯 度	34 53 8.0185 ✓	X		-123 588.435 ✓
経 度	136 51 11.7357 ✓	Y		-28 647.290 ✓
真北方向角	0 10 45.3 ✓	H		9.032 ✓
		シボト高		37.942 ✓
		柱石長		

視準点の名称		平均方向角	距 離		備 考
			縮尺係数		
			0.999910 ✓		
		° ′ ″		m	
③	10B12	51 47 22.1 ✓		74.942 ✓	
④	10T442	252 53 13.0 ✓		76.533 ✓	
埋標型式	地 上			標 識 号	鋌