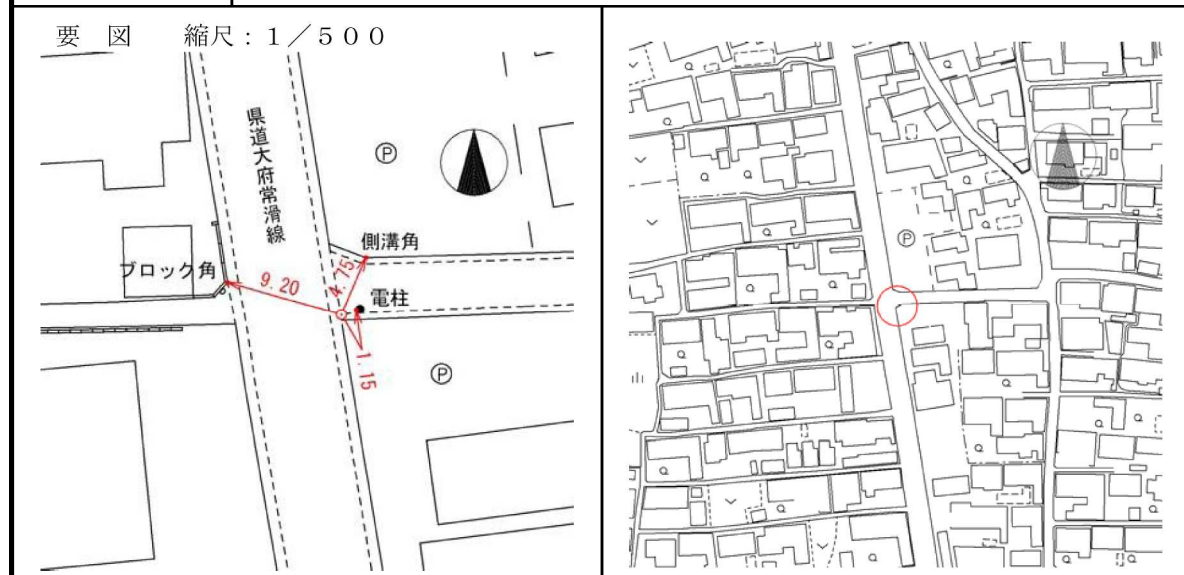





## 登記基準点（4級）点の記

ふりがな 点名	10T432			1:2500 図名	
				地形図	
選点番号	第 号	設置区分	金属鋳	(保護石 個)	
標識番号	第 号		柱石長		
所在地	常滑市大和町二丁目1番地1先				
				地目	公衆用道路
所有者	愛知県				
	(連絡先) TEL 0569-21-9074 代表				
選点	平成22年12月15日		選点者	(社) 愛知県公共嘱託登記 土地家屋調査士協会	
設置	平成22年12月22日		設置者	(社) 愛知県公共嘱託登記 土地家屋調査士協会	
観測	平成23年1月5日		観測者	岩田昌宏	
自動車到着地点	一般道路				
歩道状況	一般 県道				
徒歩時間(距離)	名鉄榎戸駅より徒歩8分				
点周辺の状況	道路側溝縁				
履歴(1)					
履歴(2)					
備考	平成23年1月5日新設			5	



### 登記基準点（４級）点の記

路線番号	点番号	標識の種類	路線番号	点番号	標識の種類
	10T429	金属板		10T430	金属板
所在地	常滑市明和町1丁目7番地先		所在地	常滑市明和町1丁目6番地先	
写 真			写 真		
					
路線番号	点番号	標識の種類	路線番号	点番号	標識の種類
	10T431	金属板		10T432	金属板
所在地	常滑市明和町5丁目1番1地先		所在地	常滑市大和町2丁目1番1地先	
写 真			写 真		
					

世界測地系  
調製 2011年 1月 19日

### 登記基準点成果表

(座標系 7 )

4級登記基準点 10T432

	緯 度	34 54 8.2222	X	-121 727.033
	経 度	136 49 54.7810	Y	-30 595.020
	真北方向角	0 11 29.6	H	2.510
			シボト高	37.856
			柱石長	

視準点の名称		平均方向角	距 離		備 考
			縮尺係数 0.999912		
④ 10T433		171 44 7.6	61.440		
④ 10T431		350 23 29.0	75.762		
埋標型式	地 上		標 識 番 号	鉦	