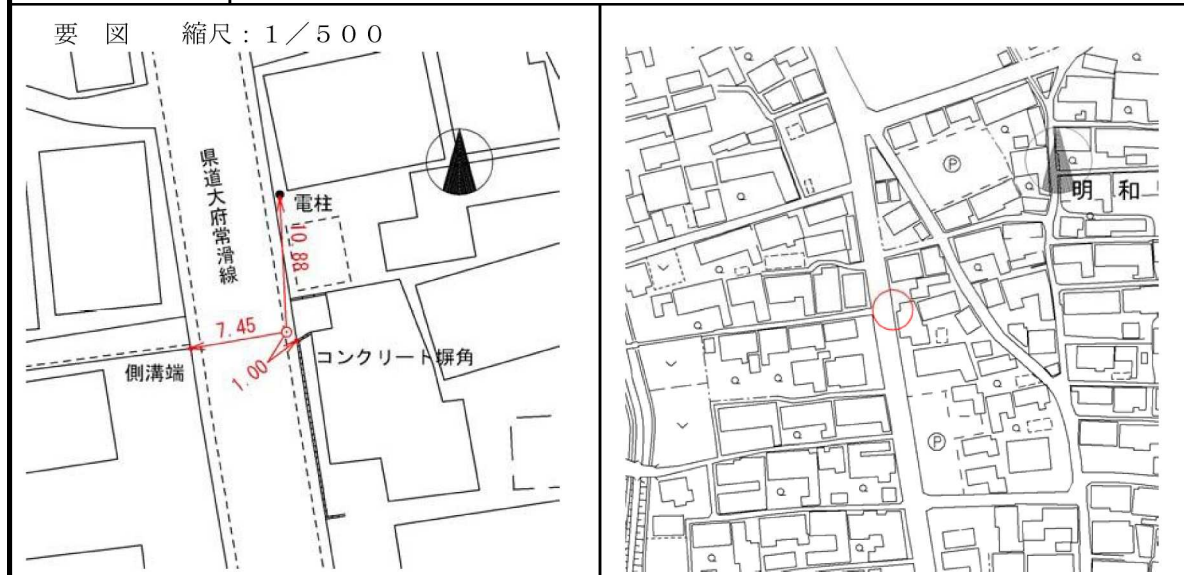




登記基準点（4級）点の記

ふりがな 点名	10T431		1:2500図名	
			地形図	
選点番号	第 号	設置区分	金属板	(保護石 個)
標識番号	第 号		柱石長	
所在地	常滑市明和町五丁目111番地先			
			地目	公衆用道路
所有者	愛知県			
	(連絡先) TEL 0569-21-9074 代表			
選点	平成22年12月15日	選点者	(社)愛知県公共嘱託登記 土地家屋調査士協会	
設置	平成22年12月22日	設置者	(社)愛知県公共嘱託登記 土地家屋調査士協会	
観測	平成23年1月5日	観測者	岩田昌宏	
自動車到着地点	一般道路			
歩道状況	一般 県道			
徒歩時間(距離)	名鉄榎戸駅より徒歩8分			
点周辺の状況	道路側溝縁			
履歴(1)				
履歴(2)				
備考	平成23年1月5日新設		アンテナ高 m	



登記基準点（４級）点の記

路線番号	点番号	標識の種類	路線番号	点番号	標識の種類
	10T429	金属板		10T430	金属板
所在地	常滑市明和町1丁目7番地先		所在地	常滑市明和町1丁目6番地先	
写 真			写 真		
					
路線番号	点番号	標識の種類	路線番号	点番号	標識の種類
	10T431	金属板		10T432	金属板
所在地	常滑市明和町5丁目1番1地先		所在地	常滑市大和町2丁目1番1地先	
写 真			写 真		
					

世界測地系
調製 2011年 1月 19日

登記基準点成果表

(座標系 7)

4級登記基準点 10T431

	緯 度	34 54 10.6449 [✓]	X	-121 652.340 [✓]
	経 度	136 49 54.2731 [✓]	Y	-30 607.665 [✓]
	真北方向角	0 11 29.9 [✓]	H	2.428 [✓]
			シ杓 [✓] 高	37.855 [✓]
			柱石長	

視準点の名称		平均方向角	距 離		備 考
			縮尺係数 0.999912 [✓]		
④ 10T432		170 23 29.0 [✓]		75.762 [✓]	
④ 10T430		342 43 34.2 [✓]		48.166 [✓]	
埋標型式	地 上		標 識 番	号	鋌