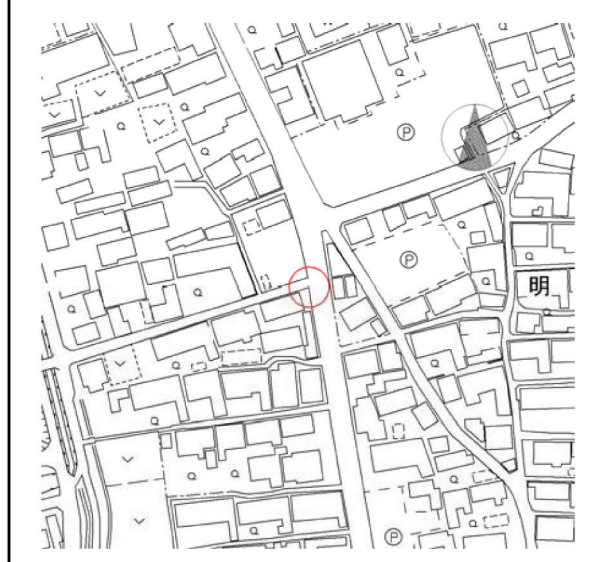
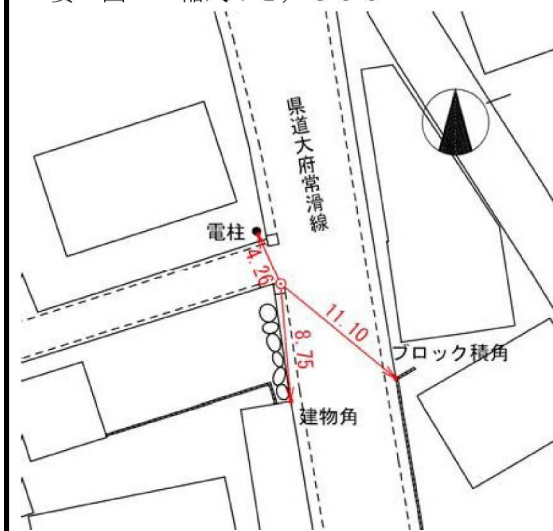





登記基準点（4級）点の記

ふりがな 点名	10T430		1:2500 図名	
			地形図	
選点番号	第 号	設置区分	金属板	(保護石 個)
標識番号	第 号		柱石長	
所在地	常滑市明和町一丁目65番地先			
			地目	公衆用道路
所有者	愛知県			
	(連絡先) TEL 0569-21-9074 代表			
選点	平成22年12月15日	選点者	(社) 愛知県公共嘱託登記 土地家屋調査士協会	
設置	平成22年12月22日	設置者	(社) 愛知県公共嘱託登記 土地家屋調査士協会	
観測	平成23年1月5日	観測者	岩田昌宏	
自動車到着地点	一般道路			
歩道状況	一般 県道			
徒歩時間(距離)	名鉄榎戸駅より徒歩6分			
点周辺の状況	道路排水枡角			
履歴(1)				
履歴(2)				
備考	平成23年1月5日新設		アンテナ高 m	

要図 縮尺: 1/500



登記基準点（４級）点の記

路線番号	点番号	標識の種類	路線番号	点番号	標識の種類
	10T429	金属板		10T430	金属板
所在地	常滑市明和町1丁目7番地先		所在地	常滑市明和町1丁目6番地先	
写 真			写 真		
					
路線番号	点番号	標識の種類	路線番号	点番号	標識の種類
	10T431	金属板		10T432	金属板
所在地	常滑市明和町5丁目1番1地先		所在地	常滑市大和町2丁目1番1地先	
写 真			写 真		
					

世界測地系
調製 2011年 1月 19日

登記基準点成果表

(座標系 7)

4級登記基準点 10T430

	緯度	34 54 12.1358	X	-121 606.351
	経度	136 49 53.7037	Y	-30 621.966
	真北方向角	0 11 30.2	H	2.422
			シボト高	37.854
			柱石長	

視準点の名称	平均方向角	距離		備考
		縮尺係数		
		0.999912		
④ 1A110	14 23 49.3		22.995	
④ 10T431	162 43 34.2		48.166	
④ 10T429	252 34 54.3		101.817	
埋標型式	地上		標識号	鋳