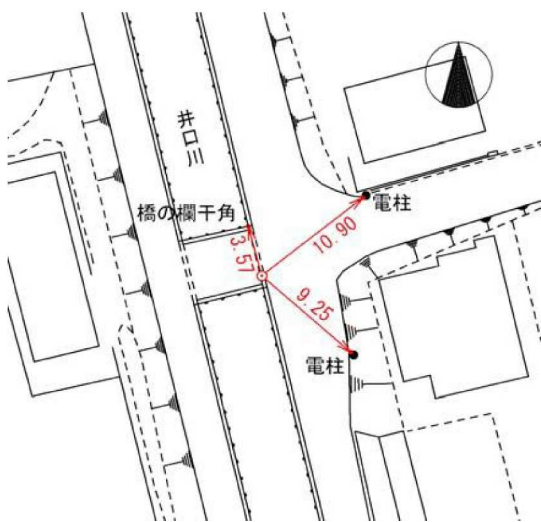






### 登記基準点（4級）点の記

ふりがな 点名	10T429		1:2500図名	
			地形図	
選点番号	第 号	設置区分	金属板	(保護石 個)
標識番号	第 号		柱石長	
所在地	常滑市明和町一丁90番地先			
			地目	公衆用道路
所有者	常滑市			
	(連絡先) TEL 0569-35-5111 代表			
選点	平成22年12月15日	選点者	(社) 愛知県公共嘱託登記 土地家屋調査士協会	
設置	平成22年12月22日	設置者	(社) 愛知県公共嘱託登記 土地家屋調査士協会	
観測	平成23年1月12日	観測者	岩田昌宏	
自動車到着地点	一般道路			
歩道状況	一般 市道			
徒歩時間(距離)	名鉄榎戸駅より徒歩6分			
点周辺の状況	橋の東側			
履歴(1)				
履歴(2)				
備考	平成23年1月12日新設		アンテナ高 m	

要図 縮尺: 1/500



### 登記基準点（４級）点の記

路線番号	点番号	標識の種類	路線番号	点番号	標識の種類
	10T429	金属板		10T430	金属板
所在地	常滑市明和町1丁目7番地先		所在地	常滑市明和町1丁目6番地先	
写 真			写 真		
					
路線番号	点番号	標識の種類	路線番号	点番号	標識の種類
	10T431	金属板		10T432	金属板
所在地	常滑市明和町5丁目1番1地先		所在地	常滑市大和町2丁目1番1地先	
写 真			写 真		
					

登記基準点成果表

(座標系 7 )

4級登記基準点 10T429

。 , "

緯 度	34 54 11.1362	X	m	-121 636.827
経 度	136 49 49.8811	Y		-30 719.106
真北方向角	0 11 32.4	H	m	3.895
		シオト高 柱石長		37.851

視準点の名称		平均方向角	距 離		備 考
			縮尺係数 0.999912		
④ 10T430 ④ 10T434		。 , "	m		
		72 34 54.3	101.817	42.038	
埋標型式	地 上		標 識 番 号	鉾	