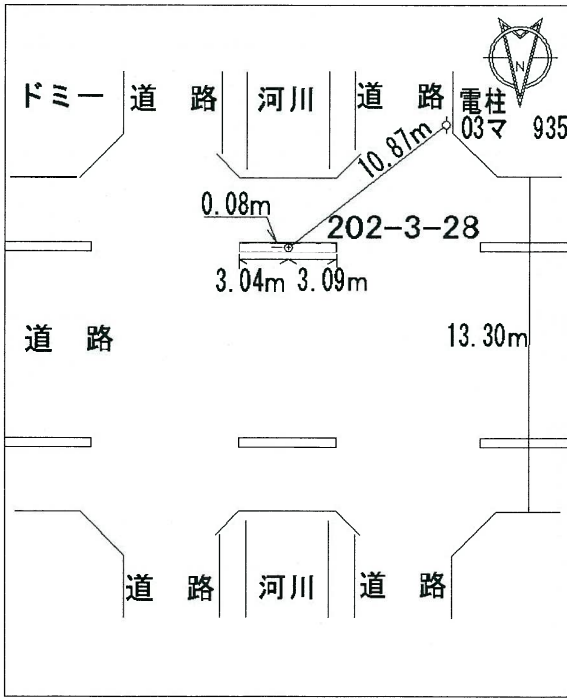




3 級 登 記 多 角 点 の 記

| | | | |
|---|-----------------|--|-----------------------|
| 点名 | 202-3-28 | | |
| 所在地 | 岡崎市大樹寺二丁目 6 番地先 | 管理者 | 岡崎統轄 |
| | 座標 | 地目 | 公道 平成 17 年 8 月 6 日 観測 |
| X | -112634.441 | 標識の種類 | 鉾 |
| Y | -769.957 | 備考 | GPS・RTKにより観測 |
| H | 18.833 | | |
| | | | |
| 縮尺係数 | 0.999900 | | 1 次路線 |
| 与点とした 2 級基準点 202-2-6 202-2-9 | | | |
| 略図 | | | |
|  | |  | |
| | |  | |